


PROGETTO DEFINITIVO ed ESECUTIVO

per lavori di realizzazione di un tratto di pista ciclabile nel Comune di  
Giacciano con Baruchella – località Baruchella –.



TAVOLA:		PLANIMETRIE, RILIEVO PLANOALTIMETRICO, PARTICELLE DA ESPROPRIARE ED INSERIMENTO URBANISTICO
14/b		
REVISIONE	DATA	DESCRIZIONE

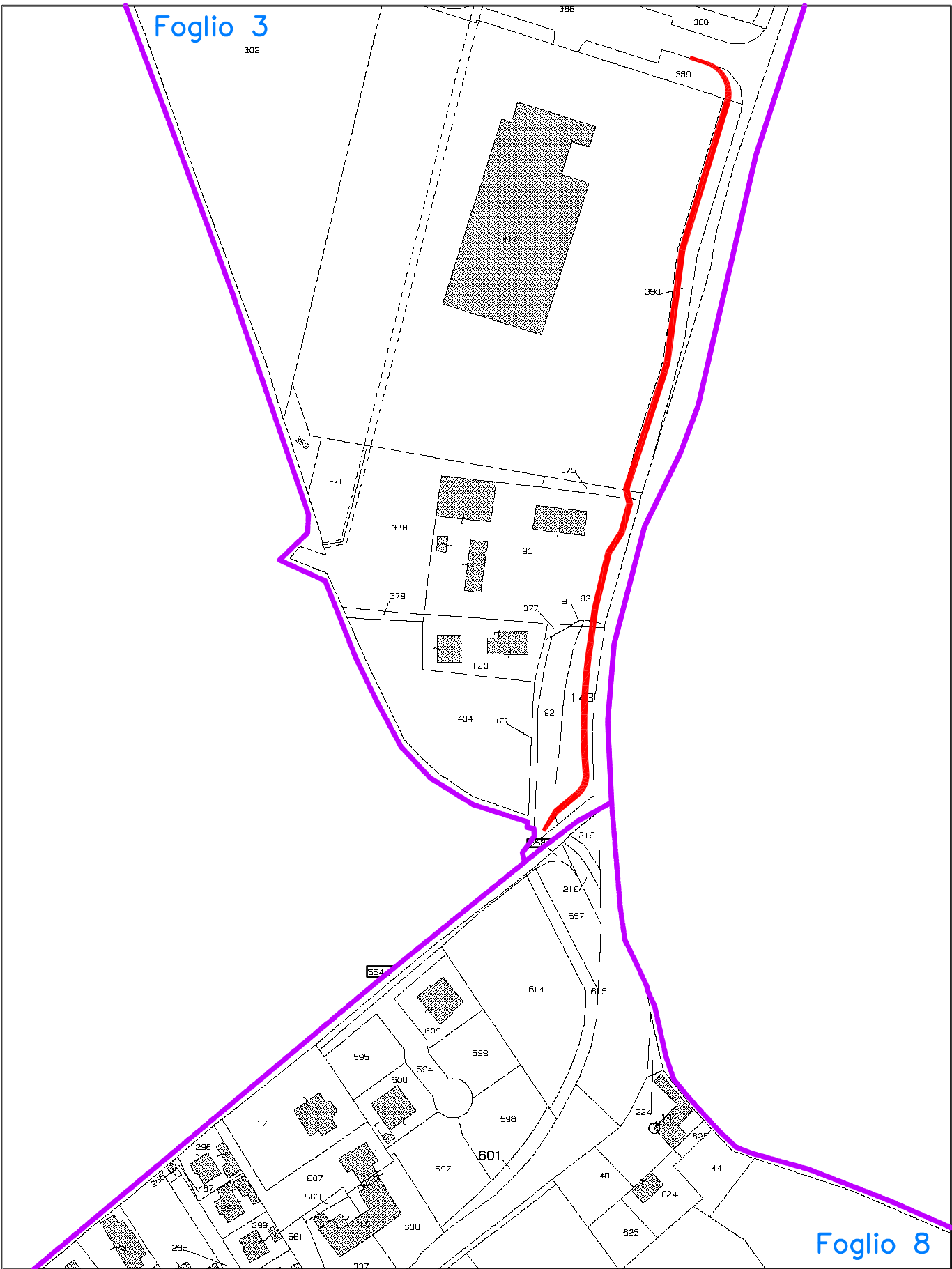
Il Tecnico Incaricato:



Il Responsabile dell'area tecnica:

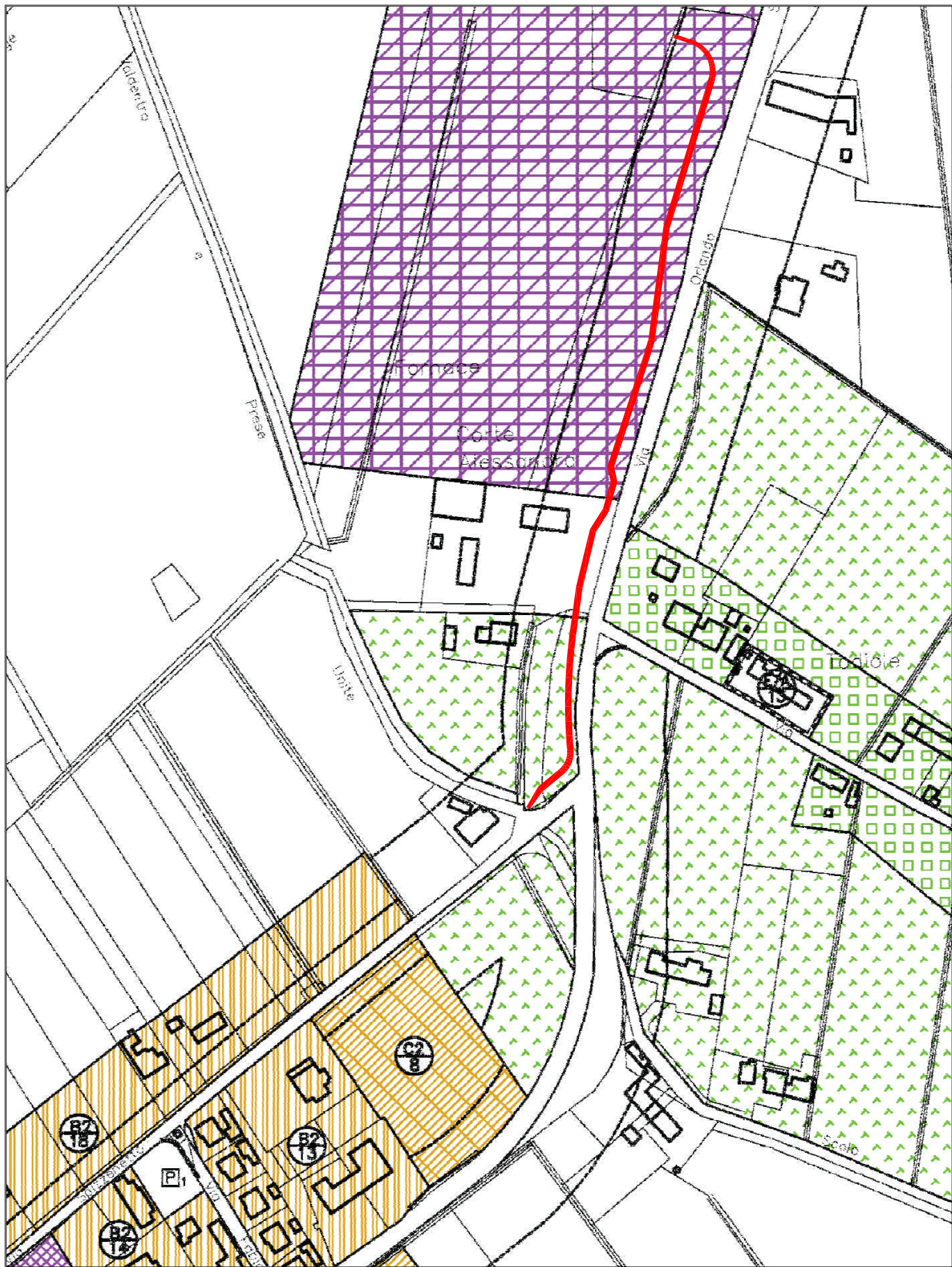
Badia Polesine Febbraio 2022

STUDIO TECNICO CAPPELLARI GEOM. FRANCESCO  
Riviera Pace n.141/1 Badia Polesine (Ro) Tel. 0425/590664 Fax 0425/52604 e-mail: studiocappellari.lp@gmail.com




PLANIMETRIA Scala 1:2000  
Comune di Baruchella Foglio 3






 Sedime pista ciclabile



ESTRATTO P.I. Scala 1:2000

 Sedime pista ciclabile

PARTICELLE DA ESPROPRIARE

-  Mappale 92 per mq. 50 (parte)
-  Mappale 143 per mq. 445 (parte)
-  Mappale 93 per mq. 18
-  Mappale 90 per mq. 345 (parte)
-  Mappale 375 per mq. 26 (parte)



SVILUPPO Scala 1:500